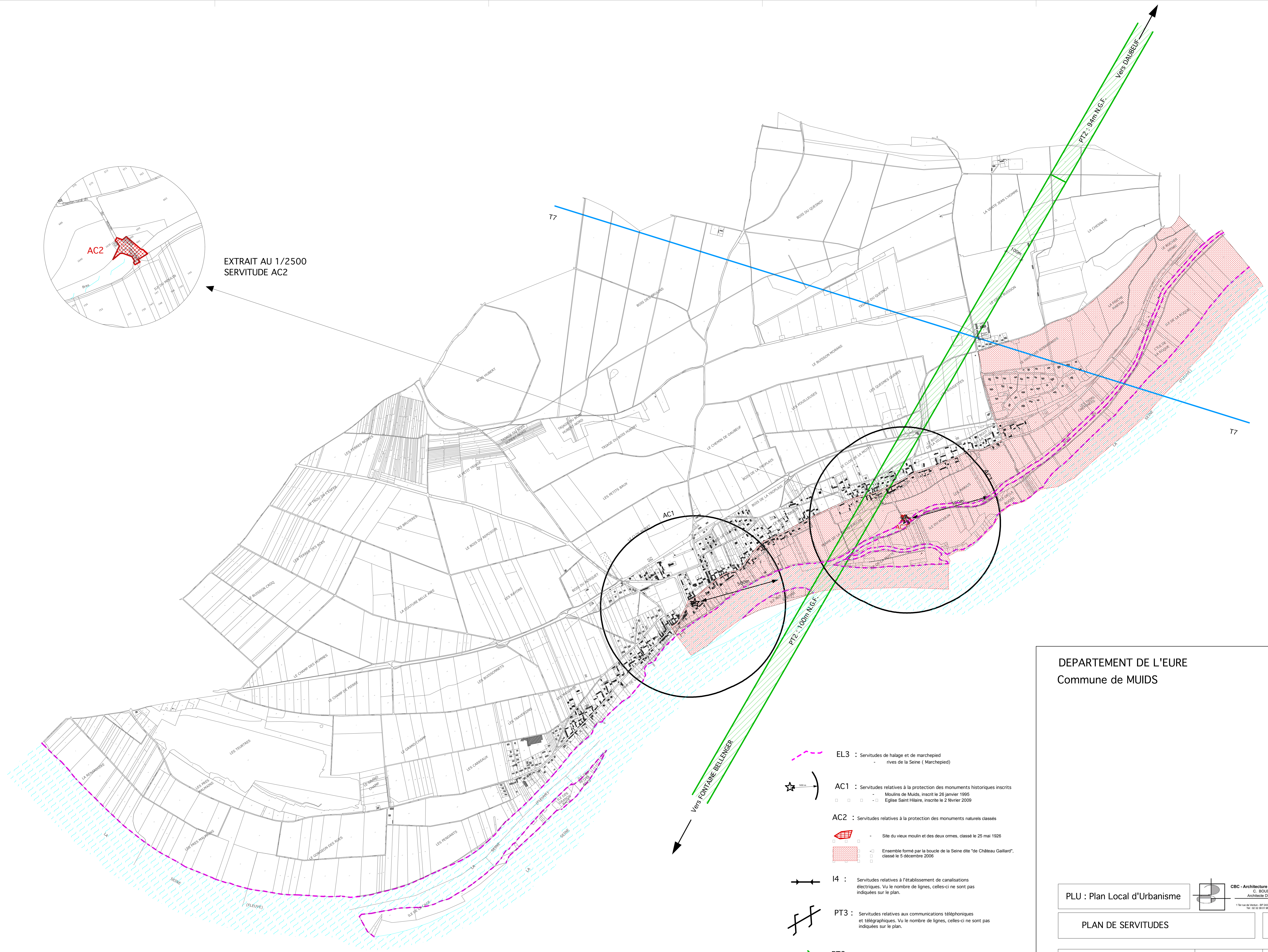

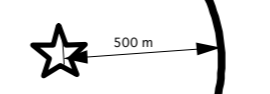
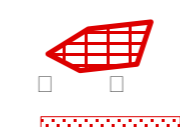
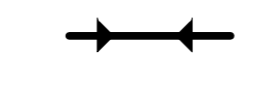
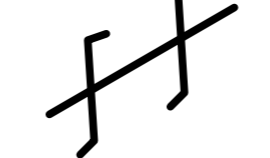
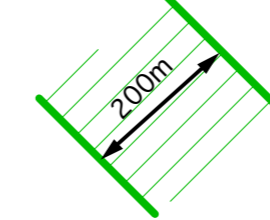



EXTRAIT AU 1/2500  
SERVITUDE AC2



-  **EL3** : Servitudes de halage et de marchepied  
- rives de la Seine (Marchepied)
-  **AC1** : Servitudes relatives à la protection des monuments historiques inscrits  
- Moulins de Muids, inscrit le 26 janvier 1995  
- Eglise Saint Hilaire, inscrite le 2 février 2009
-  **AC2** : Servitudes relatives à la protection des monuments naturels classés  
- Site du vieux moulin et des deux ormes, classé le 25 mai 1926  
- Ensemble formé par la boucle de la Seine dite "de Château Gaillard", classé le 5 décembre 2006
-  **I4** : Servitudes relatives à l'établissement de canalisations électriques. Vu le nombre de lignes, celles-ci ne sont pas indiquées sur le plan.
-  **PT3** : Servitudes relatives aux communications téléphoniques et télégraphiques. Vu le nombre de lignes, celles-ci ne sont pas indiquées sur le plan.
-  **PT2** : Servitudes relatives aux transmissions radioélectriques concernant la protection contre les obstacles des centres d'émission et de réception exploités par l'ETAT : station de Daubeuf près Vatteville (décret du 6 septembre 1993)  
- Liaison Hertzienne DAUBEUF PRES VATTEVILLE - FONTAINE BELLENGER (décret du 6 septembre 1993)
-  **T7** : Servitudes aéro-nautiques. Servitudes à l'extérieur des zones de dégagement concernant des installations particulières. Elles s'appliquent sur l'ensemble du territoire communal.

DEPARTEMENT DE L'EURE  
Commune de MUIDS

PLU : Plan Local d'Urbanisme



PLAN DE SERVITUDES

3.1

Procédure du	Modification	Echelle
Date	Date	
arrêté le: 30 AVRIL 2015		1/7500
approuvé le: 19 JANVIER 2017	